

Městský úřad Sušice
Odbor životního prostředí
K rukám vedoucí Ing. Zemenové

Náměstí Svobody 138
Sušice
342 01

MĚSTSKÝ ÚŘAD SUŠICE	Číslo dopor. <i>oslova</i>
Došlo: 12. 08. 2016	Zpracovatel <i>al p km</i>
Příloha: č.j.: <i>S119-21489/2016</i>	Ukl. značka

Annín 11.8.2016

VĚC: Žádost o poskytnutí informace dle zákona č. 106/1999 Sb. v platném znění.

Dne 1.7.2016 jsem na MěÚ Sušice, odbor ŽP podal žádost o poskytnutí informace dle zákona 106/1999 Sb. o provádění povodňových kontrol. Dne 15.7.2016 jsem obdržel odpověď vašeho odboru ze dne 13.7.2016, zn. 2532/16/ZPR/Ran., kterou jsem, z mého pohledu, shledal nedostatečnou. Proto jsem si s panem Randákem dohodl osobní schůzku s možností nahlédnutí do archivu prováděných povodňových kontrol a ostatních, s tím souvisejících dokladů. Na schůzce konané dne 10.8.2016 jsem požádal pana Randáka o pořízení kopií z předložených dokumentů (samozřejmě za úhradu nákladů), což mi bylo odmítnuto s tím, že jsem žádal pouze o nahlédnutí a že si mám podat tudíž novou písemnou žádost. Zašel jsem proto za Vámi a požádal Vás o sepsání podání do protokolu, kterým jsem chtěl o tyto kopie požádat. Můj požadavek byl Vámi odmítnut s tím, že nejsem účastníkem řízení. A že si mám znovu napsat žádost o poskytnutí informace dle zákona 106/1999 Sb.

K výše uvedenému sděluji, že postup váš i vašeho podřízeného je v rozporu s ustanoveními zákona 106/1999 Sb, především pak § 5 a § 13. V neposlední řadě odporuje i ustanovením zákona 500/2004 Sb., určeného především pro styk občanů se správními orgány. Zde se jedná především o § 18 a § 37 tohoto zákona.

Přes uvedené výhrady a na základě vašeho doporučení žádám tímto o poskytnutí informací dle zákona 106/1999 Sb. v platném znění a **zároveň o poskytnutí kopií** dokumentů - zápisů z povodňových kontrol provedených v letech 2011-2015 na řece Otavě a to zejména:

- datum a čas provedení prohlídky, včetně poskytnutí kopií příslušné fotodokumentace
- jména osob, které se této prohlídce účastnili
- druh zjištěné závady se specifikací místa
- uložení opatření k nápravě stavu (jaká a komu)
- termín odstranění závady se skutečným odstraněním závady a zápis o kontrole provedení.

V bodě 3. odpovědi pana Randáka ze dne 13.7.2016 je uvedeno, že VPÚ není známo, kolik nepovolených staveb bylo provedeno v aktivní zóně řeky Otavy s tím, že VPÚ byl správcem toku upozorněn na dvě stavby. Přípisem na odbor výstavby ze dne 14.6.2012 však VPÚ uvádí: *V den povodňové prohlídky bylo zjištěno, že na pozemku p.č. 128/1 v k.ú. Nové Městečko je z části v aktivní zóně vodního toku Otava provedena přístavba chaty.* Prohlídka byla dle uvedeného přípisu provedena dne 24.4.2012. Žádám o informaci, kdo tedy vlastně onu „nepovolenou“ stavbu zjistil a jak, ještě před upozorněním odboru výstavby věděl, že se jedná o stavbu nepovolenou, když v dané lokalitě se nachází více dosud nepovolených staveb.

V odpovědi na žádost o poskytnutí informace podané spoluvlastníkem objektu na st.p.č. 154 v k.ú. Nové Městečko, poskytl pan tajemník městského úřadu v Sušici opakovaně (odpověď ze dne 2.10.2015 a odpověď ze dne 19.2.2016) informace, týkající se některých stavebních činností, které proběhly při akci „Park Ostrov Santos v Sušici“.

MĚSTSKÝ ÚŘAD SUŠICE
Odbor životního prostředí

nám. Svobody 138, 342 01 Sušice I

telefon: 376 540 111, fax: 376 540 112

Číslo jednací: 3013/16/ZPR/Zem

V Sušici dne 26. srpna 2016

Kontakt: 376 540 160, izemenova@mususice.cz

Sdělení o poskytnutí informace

Dne 12. srpna 2016 obdržel Městský úřad Sušice, Odbor životního prostředí, podle ustanovení zákona č. 106/1999 Sb., o svobodném přístupu k informacím, ve znění pozdějších předpisů (dále jen „zákon o svobodném přístupu k informacím“), Vaši žádost o poskytnutí informací, které se týkají povodňových kontrol provedených v letech 2011-2015 na řece Otavě a vydávání závazných stanovisek vodoprávního úřadu.

V první části dopisu hodnotíte můj postup a mého podřízeného ze dne 10. 8. 2016. Vámi uváděné informace jsou nepravdivé. Dne 10. 8. 2016 jste si stěžoval na postup ing. Randáka, protože Vám bez písemné žádosti o poskytnutí informací, nechtěl poskytnout kopie povodňových prohlídek. Jeho postup jsem potvrdila a vy jste byl poučen, že je třeba si podat písemnou žádost o poskytnutí informace. O podání žádosti o poskytnutí informací do protokolu jste nežádal.

Vaše tvrzení, že náš postup je v rozporu s ustanoveními § 18 a § 37 zákona č. 500/2004 Sb., správní řád, ve znění pozdějších předpisů (dále jen „správní řád“), je mylné, protože v ustanovení § 20 odst. 4 zákona o svobodném přístupu k informacím je napsáno, kdy se při postupu tohoto zákona použijí ustanovení správního řádu, v ostatních případech se správní řád nepoužije. Ustanovení § 18 a § 37 správního řádu tam uvedena nejsou, tudíž nemohlo být jednáno v rozporu se správním řádem.

Dále namítáte rozpor s ustanoveními § 5 a § 13 zákona o svobodném přístupu k informacím. Ustanovení § 5 zákona o svobodném přístupu k informacím se týká zveřejňování informací včetně pořízení kopií o povinném subjektu. Informace, které musí povinný subjekt pro informování veřejnosti zveřejnit, jsou zde přesně vymezeny. Jedná se např. o důvod a způsob založení povinného subjektu, popis organizační struktury atd.

V ustanovení § 13 zákona o svobodném přístupu k informacím je uvedeno, že *žádost o poskytnutí informace se podává ústně nebo písemně. Není-li žadateli na ústně podanou žádost informace poskytnuta anebo nepovažuje-li žadatel informaci poskytnutou na ústně podanou žádost za dostačující, je třeba podat žádost písemně.* V případě Vašeho požadavku poskytnutí kopií bylo třeba podat žádost písemně, protože zákon o svobodném přístupu k informacím se na určité informace nevztahuje. Rozsah žádosti bylo třeba posoudit. Z výše uvedeného vyplývá, že zákon o svobodném přístupu k informacím porušen nebyl.

K druhé části dopisu, ve které žádáte o poskytnutí informací podle zákona o svobodném přístupu k informacím, sdělujeme následující:

Povodňové prohlídky v letech 2011-2015 na řece Otavě byly provedeny ve dnech 12. 5. 2011, 24. 4. 2012, 23. 5. 2013, 3. 4. 2014, 23. 4. 2015, čas cca 8:00-14:00 hod.. Povodňové prohlídky se dne 12. 5. 2011 účastnili ing. František Randák, ing. Miloslava Kalná, ing. Josef Čuba, p. Aleš Vavruška a p. Miroslav Mráz. V ostatních uvedených termínech se účastnili ing. František Randák, p. Aleš Vavruška a p. Miroslav Mráz. Zjištěné závady včetně specifikace místa jsou uvedeny v zápisech z povodňových prohlídek, které Vám poskytujeme. Opatření k nápravě nebyla uložena. Odstranění závad bylo kontrolováno při následující povodňové prohlídce.

Nepovolenou stavbu zjistili účastníci povodňové prohlídky dne 24. 4. 2012, a to poněvadž v době jejího konání zde probíhala stavební činnost, ke které nebyl vydán souhlas vodoprávního úřadu ani vyjádření Povodí Vltavy.

Informace ve věci jaká závazná stanoviska poskytl vodoprávní úřad Městského úřadu Sušice, ve věci celkové obnovy ostrova Santos, Vám v souladu s ustanovením § 6 zákona o svobodném přístupu k informacím sdělujeme odkaz na příslušné internetové stránky Města Sušice, kde je Vámi požadovaná informace zveřejněna a kde může být vyhledána.

Odkaz: http://www.mestosusice.cz/mususice/user/poskytnute_informace/Informace%2003-16.pdf

K poslední otázce, ve které žádáte o informaci „zda odbor ŽP VPÚ při vydávání závazných stanovisek přistupuje ke všem žadatelům dle stejných kritérií, či zda, např. ve veřejném zájmu je oprávněn poskytnout výjimku z vodního zákona“ uvádíme, že Městský úřad Sušice, vodoprávní úřad, vydává závazná stanoviska dle příslušných ustanovení zákona č. 254/2001 Sb., o vodách a o změně některých zákonů, ve znění pozdějších zákonů.

MĚSTSKÝ ÚŘAD
342 01 SUŠICE
okres Klatovy



Ing. Ivana Z e m e n o v á
vedoucí Odboru životního prostředí

Obdrží doporučeně do vlastních rukou:

- Li

3da p -

MĚSTSKÝ ÚŘAD SUŠICE
Odbor životního prostředí

nám. Svobody 138, 342 01 Sušice I

telefon: 376 540 111, fax: 376 540 112

Číslo jednací: 2894/16/ZPR/Zem

V Sušici dne 26. srpna 2016

Kontakt: 376 540 160, izemenova@mususice.cz

ROZHODNUTÍ

Výroková část

Městský úřad Sušice, Odbor životního prostředí, jako povinný subjekt poskytovat informace podle ustanovení § 2 odst. 1 zákona č. 106/1999 Sb., o svobodném přístupu k informacím, ve znění pozdějších předpisů (dále jen „zákon o svobodném přístupu k informacím“), vydává rozhodnutí podle ustanovení § 15 odst. 1 zákona o svobodném přístupu k informacím v souladu s ustanovením § 8a zákona o svobodném přístupu k informacím, kterým se žádost ze dne 12. 8. 2016 p... 10.
2.

částečně odmítá,

v rozsahu informací osobních údajů fyzických osob uvedených v zápisech povodňových prohlídek toku Otava provedených ve dnech 12. 5. 2011, 24. 4. 2012, 23. 5. 2013, 3. 4. 2014, 23. 4. 2015.

Odůvodnění

Městský úřad Sušice, Odbor životního prostředí obdržel dne 12. srpna 2016 žádost pana
§ o poskytnutí informací podle zákona o svobodném přístupu k informacím, které se týkají zápisů povodňových kontrol provedených v letech 2011-2015 na řece Otavě.

Kopie zápisů povodňových prohlídek provedených v letech 2011-2015 na řece Otavě je možné poskytnout pouze v rozsahu, v jakém z nich nebudou zjistitelné osobní údaje fyzických osob, které jsou v nich uvedeny. Poskytnutí těchto údajů by bylo v rozporu se zákonem č. 101/2000 Sb., o ochraně osobních údajů a o změně některých zákonů, ve znění pozdějších předpisů. V požadovaném rozsahu byly tyto informace v odpovědi znečitelněny. Ve zbylém rozsahu budou kopie s informacemi poskytnuty.

Poučení:

Proti tomuto rozhodnutí se lze podle ustanovení § 16 zákona o svobodném přístupu k informacím, ve lhůtě 15 dnů ode dne jeho doručení ke Krajskému úřadu Plzeňského kraje podáním učiněným u Městského úřadu v Sušici.



Izemenova
Ing. Ivana Zemenová
vedoucí Odboru životního prostředí

Povodňová prohlídka toku OTAVA

Den provedení: 12.5.2011

Zúčastnění: Měú Sušice

Město Sušice

Povodí Vltavy Strakonice-




Randák František, DiS

Ing. Miloslava Kalná

Ing. Josef Čuba

Vavruška Aleš

Mráz Miroslav

řiční km.	zjištění	řešení zajisti
85,600	Břehová nátrž PB, zařazeno do plánu oprav 2011.	PV
86,100	Nátrž v ochranné hrázi u vyústění Podmokelského potoka byla opravena v roce 2010 Povodím Vltavy.	
87,700	Na toku jsou 2 ks polomů, budou odstraněny PV v roce 2011	PV
89,500	 <p>Na PB pod železničním mostem je skládka zeminy a trávy v záplavovém území, nutno odstranit.</p>	PK Sušice
90,150	V areálu vodáckého tábořiště na LB před ochrannou hrází jsou v aktivní zóně uloženy ořezané větve - nutné odstranění.	PK Sušice
90,250	Na PB byla v roce 2011 odstraněna jedna vrba provedlo PV.	
93,350	 <p>Na PB je rozestavěna terasa zasahující do průtočného profilu toku, neprojednáno s PV- nutno odstranit z důvodu průchodu ledochodu a povodní.</p>	PK Sušice
93,600-93,700	Je prováděna oprava PB nátrže - PV	
102,900-103,050	Při LB byl odstraněn PV v roce 2010 nános.	
105,950	Opraven poškozený LB regulace v roce 2011 - PV.	
108,350-108,550	 <p>Na PB provedena navážka na hranici aktivní zóny ██████████ částečně byla odstraněna v roce 2010-nutno odstranit.</p>	PK Rejštejn
110,000-111,000	Na toku jsou 3 ks polomů bude odstraněno 2011	PV

Povodňová prohlídka toku OTAVA

Den provedení: 3.4.2014





Zúčastnění: Měú Sušice






Randák František



Povodí Vltavy Strakonice-

Vavruška Aleš

Mráz Miroslav

řiční km.	zjištění		řešení zajisti
78,800-80,200	V úseku byly v roce 2013 odstraněny polomy v toku		PV
81,500-81,550	Nátrž LB		PV
82,100		Nepovolené oplocení v Žichovicích před cedulí	MÚ Sušice- v řešení
0,400-0,700	Obtokové rameno - Odstraněny v roce 2013 štěrkové nánosy po povodni		PV
82,000-82,250	Provedena prořezávka PB v roce 2014		PV
82,700		Na pozemku 135/1, 133/3 v majetku Obce Žichovice a 136/20 v majetku ████████ uložena dřevní hmota a biol. Odpad v aktivivní zóně	Obec Žichovice
82,800	Poškozené dlažby na přelivce a chybějící zához ve vývařišti, pod přelivkou nános, bude provedeno v roce 2014		PV
89,500		Navážka na pozemku 1940/2 v majetku Města Sušice a 2377/10 v majetku České Dráhy, v aktivní zóně	MÚ Sušice
90,775		Zanesené odpadní koryto od čerpací stanice kanalizace SOLO	MÚ Sušice

90,775		Zanesené odpadní koryto od čerpací stanice kanalizace SOLO	MÚ Sušice
91,200		Nepovolená kamenná podezdívka, oplocení a schody v aktivní zóně na pozemku 1894/10 v majetku Města Sušice [REDACTED]	MÚ Sušice
92,750	Nános pod jezem Pelant, odstraněn v roce 2014 - PV		
93,500-93,600		U chatové osady LUH provedeno navezení zeminy a stavební suti v aktivní zóně v roce 2014 v současné době provedena hrázka a oseta.	MÚ Sušice
95,300		chybějící pata přelivky z toku Volšovka do Otavy. Bude provedeno doplnění kam. Záhozu do paty v roce 2015	PV
100,100		V kempu ANNÍN 2 provedena na PB nepovolená přístavba. (Stříbrný 604158995) Dále je v části soukromých chatek na pozemku st.179 prováděna přístavba pergoly.	MÚ Sušice, je v řešení

0,250-0,350		Obtokové rameno kemp ANNÍN, nános neomezuje průtok	
106,370-106,500		Nátrž PB zařazeno do plánu oprav 2016	