

<b>MĚSTSKÝ ÚŘAD SUŠICE</b>	Číslo dopor. <i>asobae</i>
Došlo: 11. 12. 2017	Zpracovatel <i>myšl.</i>
Příloha: <i>519 - 11 396 / do 17. 12. 17</i>	JKL. značka
č.j.:	<i>U: 5214/17</i>

Městský úřad Sušice  
odbor výstavby a ÚP

Náměstí Svobody 138  
342 01 SUŠICE

Sušice 07.12.2017

Věc: informace

Podle zákona č.106/1999 Sb. o svobodném přístupu k informacím Vás žádám o informaci ve věci oznámení ze dne ze dne 10.09.2017, že máme podezření na povrchovou vodu, která stéká pod naší garáž.

Ve sdělení ze dne 22.11.2017 zn. 3767/17/VYS/Oud sdělejte mimo jiné:

"Stavební úřad na základě provedené kontrolní prohlídky a na základě provedených kamerových zkoušek neshledal důvody pro zahájení řízení z moci úřední v souladu s § 46 správního řádu."

Žádám proto o fotokopie dokladů o provedení kamerové zkoušky kanalizace dešťové odpadní vody v areálu DOPLA PAP a.s. Pod Svatoborem 41, kterou provedela dne 14.11.2017 firma VODOINTALACE KUTIL s.r.o. IČO: 29077559 /dokumentační plány, kamerový záznam z provedené prohlídky a další doklady z nichž jste stav posuzovali.

Podotýkám, že při jednání na kontrolní prohlídce dne 1.11.2017 zástupce firmy DOPLA PAP pan ing. Saxl navrhoval: "Otevření prostoru nad dřevěným plotem, kde jsou položeny dlažební kostky, aby se mohl zjistil skutečný stav v zením prostoru." Zástupce firmy DOPLA PAP pan Pitro tento návrh na místě popřel. V zápisu z jednání není pradápodobně návrh zaznamenán.

Pro Vaše posouzení přikládám tři fotokopie z minulých let, společnosti DOPLA PAP, dříve závodu PAP Západočeských papíren v Plzni. Jedná se o vpustě do kanalizačních a vodo-  
vodních přípojek, které dosud nikdo neřešil.

**KONCEPT**

**MĚSTSKÝ ÚŘAD SUŠICE**  
odbor výstavby a územního plánování

**VYPRAVENO DNE:**

13-12-2017

Náměstí Svobody 138, 342 01 Sušice I

telefon: 376 540 130, fax: 376 540 112

**zn:** 5214/17/VYS/Bla

V Sušici dne: 13.12.2017

č.j.: 5214/17/výz.

VYŘIZUJE: Ing. Blažková Lenka

TEL.: 376 540 130

FAX: 376 540 112

E-MAIL: lblazkova@mususice.cz

**VÝZVA**

**K ODSTRANĚNÍ NEDOSTATKŮ PODÁNÍ**

Stavební úřad MÚ Sušice, jako stavební úřad příslušný podle § 13 odst. 1 písm. c) zákona č. 183/2006 Sb., o územním plánování a stavebním řádu (stavební zákon), ve znění pozdějších předpisů (dále jen "stavební zákon") a jako místně příslušný správní orgán podle § 11 odst. 1 písm. b) zákona č. 500/2004 Sb. ve znění pozdějších předpisů, shledal, že žádost o poskytnutí informace podle zákona č. 106/1999 Sb. o svobodném přístupu k informacím, ve znění pozdějších předpisů, kterou dne 11.12.2017 podala


(dále jen "podatel"), ve věci poskytnutí informace týkajících se dešťové přípojky v areálu DOPLA PAP a.s. nemá náležitosti podle § 14 odst. 2 zákona č. 106/1999 Sb., a proto podatele podle § 14 odst. 5 písm. a) zákona č. 106/1999 Sb., o svobodném přístupu k informacím

**v y z ý v á,**

aby ve lhůtě do 30 dnů ode dne doručení této výzvy doplnil podanou žádost o poskytnutí informace podle zákona č. 106/1999 Sb. v rozsahu:

- doplnit datum narození.

Dále se ve své žádosti odkazujete na fotokopie, které však nebyly přiloženy.



vedoucí odboru výstavby a ÚP  
Ing. Lenka Blažková

Obdrží:

J

<b>MĚSTSKÝ ÚŘAD SUŠICE</b>	Číslo dopor. <i>oskta</i>
Došlo: 12. 01. 2018	Zpracovatel <i>ujst</i>
Příloha: <i>14 listy</i>	Ukl. značka
č.j.: <i>SUS-1002/dor 21/18</i>	

342 01

Městský úřad Sušice  
odbor výstavby a ÚPNáměstí Svobody 138  
SUŠICE

210/18

Sušice, dne 11.01.2018

Věc: 5214/17/VYS/Bla

Obdržela jsem od Vás Výzvu k odranění nedostatků podání ze dne 13.12.2017 ke kterému doplňuji moje datum narození:

Uvedený datum nebyl v žádosti o poskytnutí informace podle zákona č. 106/1999 Sb. uveden.

Vaše zjištění sice pokládám za správné, ale překvapuje mi, že ve výzvě k účasti na kontrolní prohlídce ze dne 13.10.2017 zn. 3767/17 VYS/Oud je moje datum narození a datum narození mého syna správně uvedeno, byť jste nás v textu výzvy uvedeli " jako manželé".

Svoji žádost o poskytnutí informací ze dne 7.12.2017 doplňuji o toto sdělení:

Celou záležitost jsem znovu telefonicky dne 9.1.2018 projednávala s vedoucím provozního střediska a.s. ČEVAK v Sušici a žádala vysvětlení, proč se zástupce společnosti nedostavil na jednání. Pan vedoucí mi oznámil, že se k uvedené záležitosti vyjádřeli pro Váš úřad písemně. Žádám proto fotokopii předmětného vyjádření. Současně přikládám tři fotokopii, které jsem omylem nedoložila.

S pozdravem

Náměstí Svobody 138, 342 01 Sušice I

zn: **5214/17/VYS/Bla**

č.j.: 210/18

VYŘIZUJE: Ing. Blažková Lenka

TEL.: 376 540 130

FAX: 376 540 112

E-MAIL: lblazkova@mususice.cz

## OZNÁMENÍ

### ÚHRADY NÁKLADŮ ZA POSKYTNUTÍ INFORMACE

Stavební úřad MÚ Sušice, jako stavební úřad příslušný podle § 13 odst. 1 písm. c) zákona č. 183/2006 Sb., o územním plánování a stavebním řádu (stavební zákon), ve znění pozdějších předpisů (dále jen "stavební zákon"), jako místně příslušný správní orgán podle § 11 odst. 1 písm. b) zákona č. 500/2004 Sb., správní řád, ve znění pozdějších předpisů (dále jen „správní řád“), a jako povinný subjekt podle § 2 odst. 1 zákona č. 106/1999 Sb., o svobodném přístupu k informacím, ve znění pozdějších předpisů (dále jen „zákon o svobodném přístupu k informacím“), obdržel žádost o poskytnutí informace podle zákona o svobodném přístupu k informacím, kterou dne 11.12.2017 podala

I

(dále jen "žadatel"), ve věci poskytnutí informací, které se týkají dešťové přípojky v areálu DOPLA PAP a.s. a sděluje, že po zaplacení úhrady nákladů budou zaslány požadované informace, a to kopie:

- kopie o provedení kontroly ze dne 14.11.2017 ( 1 strana)
- součástí spisu je pouze kopie o průběhu kontrolní prohlídky od společnosti ČEVAK a.s., ulice Pod Svatoborem, kde objednatelem bylo Město Sušice ( 10 listů).

Správní orgán, jako povinný subjekt, podle ustanovení § 17 odst. 1 zákona o svobodném přístupu k informacím, je v souvislosti s poskytováním informací oprávněn žádat úhradu nákladů.

Podle ustanovení § 17 odst. 3 zákona o svobodném přístupu k informacím, k výši požadované úhrady správní orgán uvádí, že bylo postupováno podle přílohy č. 4 „Pravidel postupu orgánů města Sušice při zajištění práva fyzických a právnických osob na poskytnutí informací“ (dále jen „Pravidla“), schválených Radou města Sušice dne 13. ledna 2014 (nabytí účinnosti dne 1. 2. 2014):

#### Čl. I. Náklady na pořízení kopií

- černobílá kopie formátu A4 jednostranná: 11 stran á 2,- Kč                      22,- Kč

#### Čl. III. Náklady na odeslání informací žadateli

- poštovné – doporučeně do vlastních rukou adresáta    48, 60,-Kč (dle platného ceníku poštovních služeb)

Celková částka k úhradě činí 70,60 Kč, zaokrouhloeno na 71,- Kč.

Podle ustanovení § 17 odst. 5 zákona o svobodném přístupu k informacím bude poskytnutí informací - kopií uvedených písemností zasláno po uhrazení nákladů.

Úhradu nákladů ve výši 71,- Kč, slovy sedmdesát jedna korun českých, zaplaťte bezhotovostním převodem na účet města Sušice, č. ú. 5070382/0800, v. s. 282 111 nebo v hotovosti v pokladně MÚ Sušice nebo přiloženou poštovní poukázkou. **Doklad o zaplacení předložte správnímu orgánu.**

8:05 -10- 11

**Poučení:**

Proti požadavku úhrady nákladů za poskytnutí informace lze podle ustanovení § 17 odst. 3 zákona o svobodném přístupu k informacím podat žadatelem stížnost podle § 16a odst. 1 písm. d) zákona o svobodném přístupu k informacím ve lhůtě do 30 dnů ode dne doručení sdělení k odboru regionálního rozvoje Krajského úřadu Plzeňského kraje podáním u zdejšího správního orgánu.

**MĚSTSKÝ ÚŘAD**  
**342 01 Sušice**  
**okres Klatovy**



vedoucí odboru výstavby a ÚP  
Ing. Lenka Blažková

**Příloha:**

- poštovní poukázka

**Obdrží:**

<b>MĚSTSKÝ ÚŘAD SUŠICE</b>	Číslo dopor. <i>asfai</i>
Došlo: 23. 01. 2018	Zpracovatel <i>nejst</i>
Příloha: <i>111 list.</i>	Ukl. značka
č.j.: <i>SVS-2054/2018</i>	<i>JK/HA</i>

*397/18*

Městský úřad Sušice  
odbor výstavby a ÚP  
Náměstí Svobody 138  
342 01 SUŠICE

Věc: 5214/17/VYS/Bla

Sušice, dne 23.01.2018

Obdržela jsem od Vás výše uvedené oznámení o úhradě nákladů za poskytnutí informace v celkové výši

71,- Kč.

Uvedenou částku jsem uhradila v pokladně MÚ v Sušici dne 22.1.2018, přikládám fotokopii dokladu č. 145209 kde datum vystavení není uvedeno.

# KONCEPT

## MĚSTSKÝ ÚŘAD SUŠICE

odbor výstavby a územního plánování

VYPRAVENO DNE:

23 -01- 2018

Náměstí Svobody 138, 342 01 Sušice I

telefon: 376 540 130, fax:376 540 112

zn: **5214/17/VYS/Bla**

V Sušici dne: 23.1.2018

č.j.: 5214/17/info

VYŘIZUJE: Ing. Blažková Lenka

TEL.: 376 540 130

FAX: 376 540 112

E-MAIL: lblazkova@mususice.cz

### POSKYTNUTÍ INFORMACE

Stavební úřad MÚ Sušice, jako stavební úřad příslušný podle § 13 odst. 1 písm. c) zákona č. 183/2006 Sb., o územním plánování a stavebním řádu (stavební zákon), ve znění pozdějších předpisů (dále jen "stavební zákon"), jako místně příslušný správní orgán podle § 11 odst. 1 písm. b) zákona č. 500/2004 Sb., správní řád, ve znění pozdějších předpisů (dále jen „správní řád“), obdržel žádost o poskytnutí informace dle zákona č. 106/1999 Sb. o svobodném přístupu k informacím, ve znění pozdějších předpisů (dále jen „zákon o svobodném přístupu k informacím“), kterou dne 11.12.2017 podala

( dále jen „žadatel“) ve věci poskytnutí informací, které se týkají dešťové přípojky v areálu DOPLA PAP a.s..

Stavební úřad vyzval opatřením ze dne 17.1.2018 žadatele k úhradě nákladů za poskytnutí informace. Žadatel dne 22.1.2018 uhradil požadované náklady v pokladně MÚ v Sušici.

Stavební úřad zasílá požadované doklady v příloze žadatelce.



vedoucí odboru výstavby a ÚP  
Ing. Lenka Blažková

Přílohy:

- kopie protokolu nálezu
- ČEVAK a.s. – průběh prohlídky

Obdrží:



Kontroly a prohlídky nepřístupných míst odpadních potrubí, vrtů, komínů, ventilačních vedeních a dutých stavebních profilů a částí od průměru 40 mm do 160 mm a vzdálenosti až 30 metrů.

Čištění odpadního potrubí elektrickou čističkou  
Využíváme provozní zařízení firmy WÖHLER a REMS



## **Protokol nálezů (provedení kontroly) č.220411**

**Datum provedení kontroly : 14.11.2017**

**Kontrolu provedl : p.Hink**

**Místo provedení-pro (lokalizace, firma) :DOPLA PAP**

### **Popis kontroly případně nálezů :**

Dne 14.11 2017 proběhla kontrola kanalizace dešťové odpadní vody v areálu DOPLA PAP a.s Pod Svatooborem 41 za pomoci kamerové sondy jedná se o budovu č.59 , která vede do městského jednotného řádu

Kontrolou nebyla zjištěna žádná závada , kanalizace je plně funkční


Byl proveden záznam na flashdisk a předan panu Dohnalovi

**Kontrola provedena na objednávku (číslo objednávky, telefonicky, domluvou)**

.....p .Dohnala .....

**Kontaktní osoba : p Kutil      Telefon : ...608754003.....**

**Stanovisko kontroly převzal : p.Dohnal  
provedl :**



**Kontrolu(inspekci)**

(razítko, podpis)

**VODOINSTALACE KUTIL s.r.o.**  
342 01 Hrádek 195  
IČO: 290 77 559, DIČ: CZ29077559

**Fa.Kutil-Vodoinstalace s.r.o.,Hrádek 195 tel.608 754003**





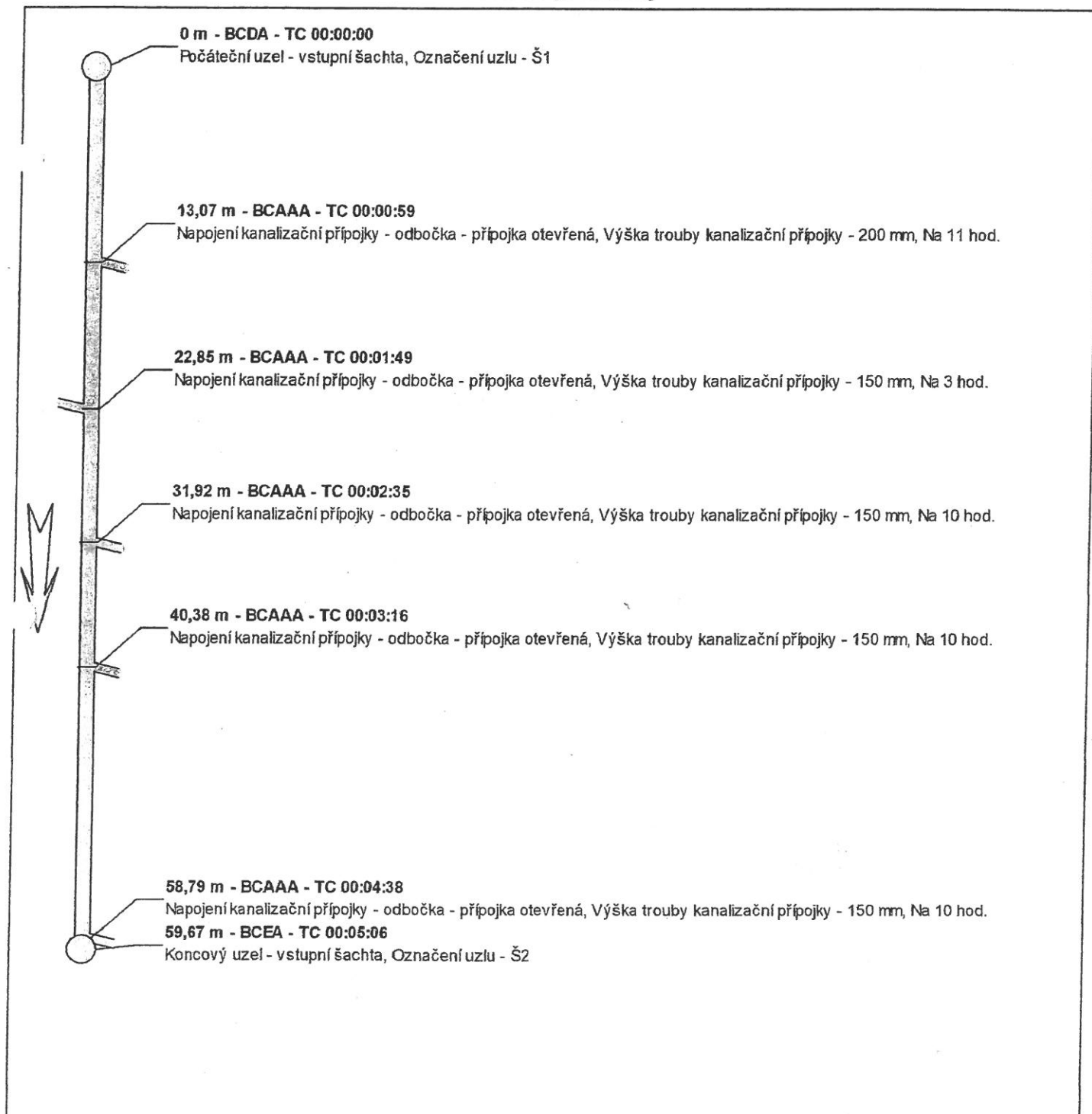


Objednatel:

Obec: Sušice  
Okres:  
Ulice: Pod Svatoborem  
Stoka:

Název úseku <b>u01</b>	Počáteční uzel <b>Š1</b>	Koncový uzel <b>Š2</b>	Datum kontroly <b>10.10.2017</b>
Materiál <b>PVC-U</b>	Profil stoky <b>Kruhový</b>	Výška / Šířka <b>400 /</b>	Směr prohlídky <b>ve směru toku</b>
Zakázka	Prohlídka	Odkaz na uložení videa <b>DVD1</b>	Operátor <b>Martin Votava</b>
Využití stoky <b>Jednotná stoka nebo kanalizační přípojka</b>		Kontrolovaná délka <b>59,67 m</b>	Očekávaná délka

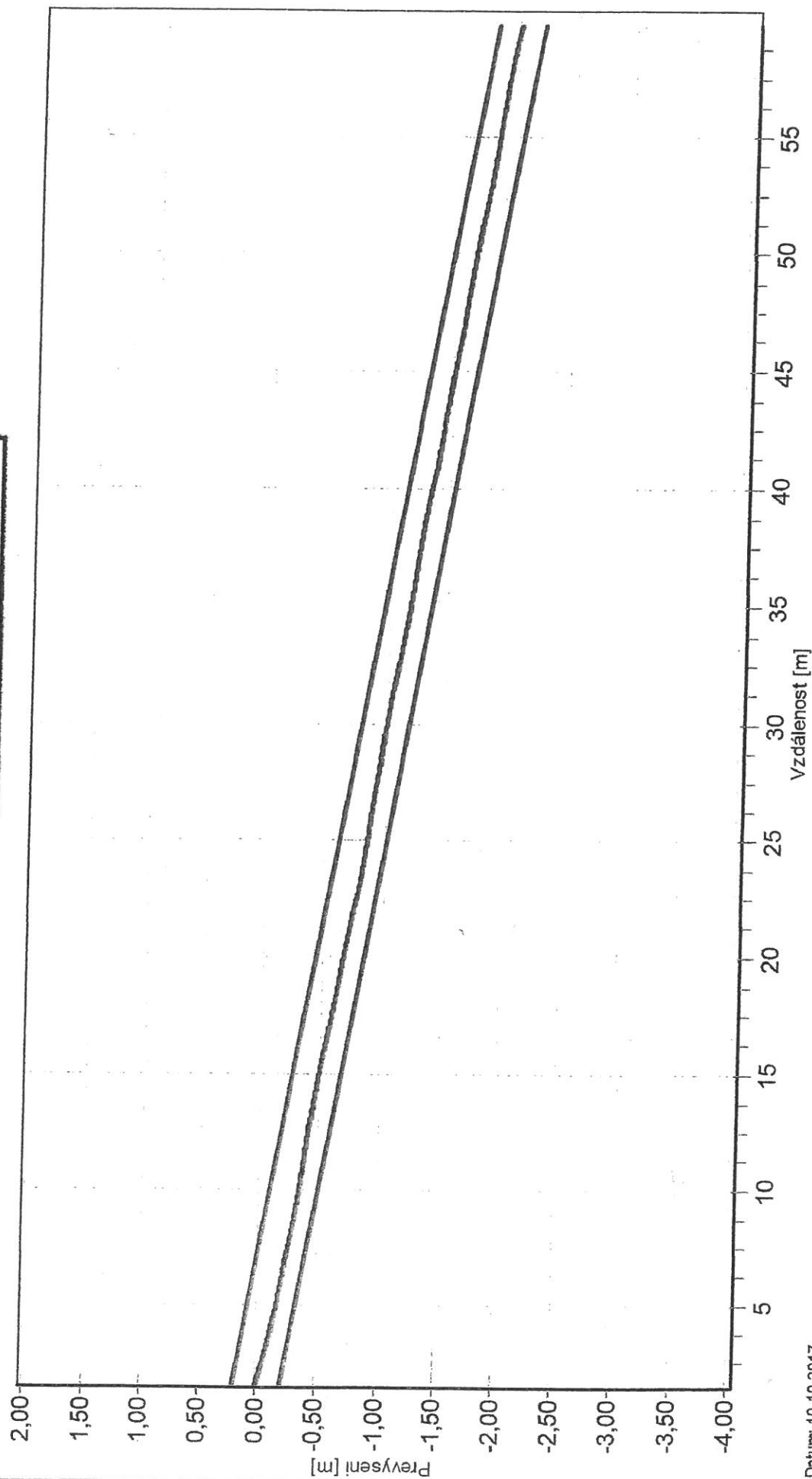
### Průběh prohlídky



### Graf převýšení - Sušice, Pod Svatoborem, Š1 -> Š2

ve směru toku, jednotná stoka nebo kanalizační přípojka  
převýšení -2,02 m, prům. sklon -3,48%, Délka úseku 58,17 m

- Měřená křivka - Ideální potrubí Reálné potrubí



Datum: 10.10.2017

Tvar: Kruhový, DN 400, Materiál PVC-U

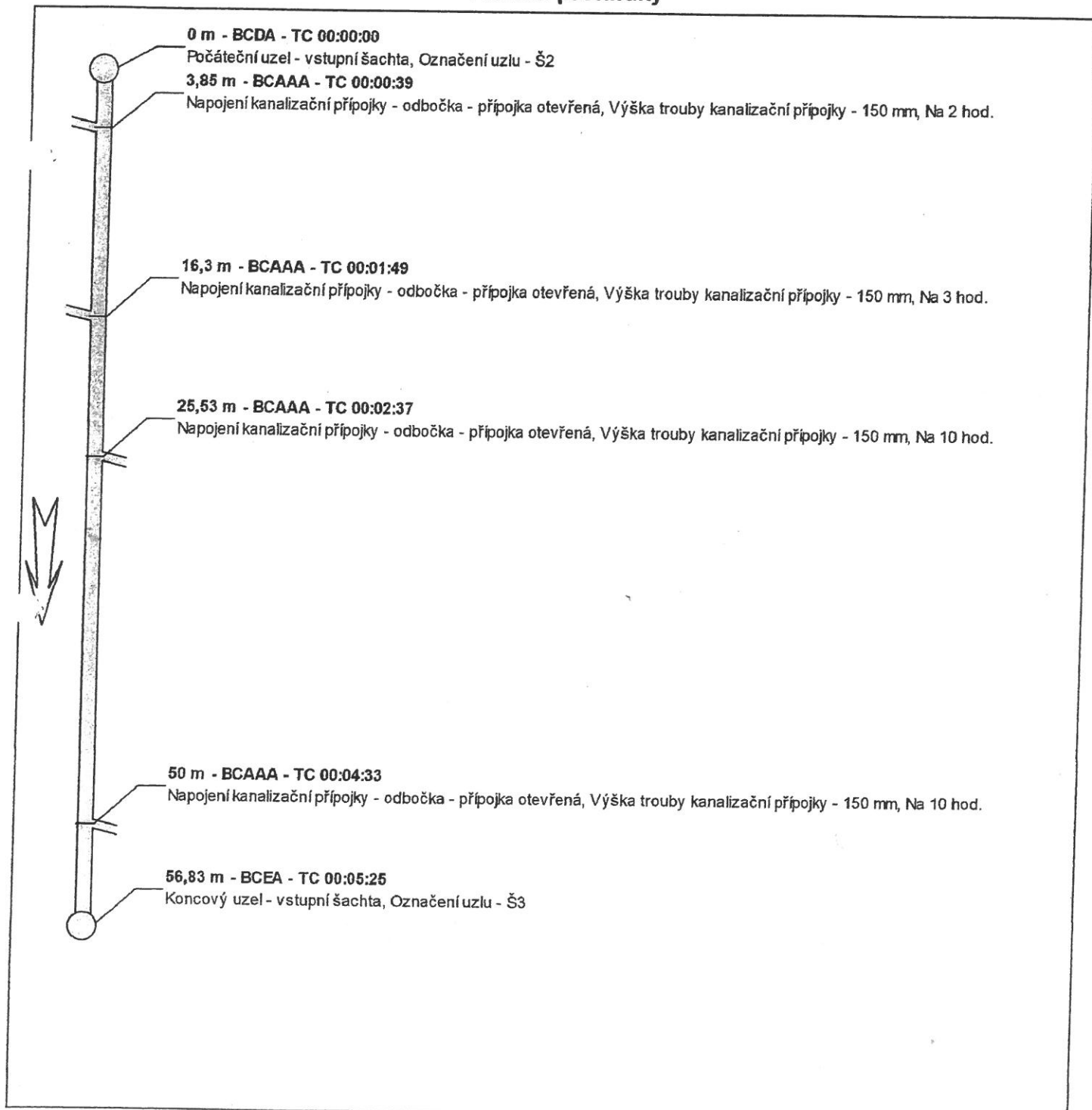


Objednatel:

Obec: **Sušice**  
Okres:  
Ulice: **Pod Svatoborem**  
Stoka:

Název úseku <b>u02</b>	Počáteční uzel <b>Š2</b>	Koncový uzel <b>Š3</b>	Datum kontroly <b>10.10.2017</b>
Materiál <b>PVC-U</b>	Profil stoky <b>Kruhový</b>	Výška / Šířka <b>400 /</b>	Směr prohlídky ve směru toku
Zakázka	Prohlídka	Odkaz na uložení videa <b>DVD1</b>	Operátor <b>Martin Votava</b>
Využití stoky <b>Jednotná stoka nebo kanalizační přípojka</b>		Kontrolovaná délka <b>56,83 m</b>	Očekávaná délka

### Průběh prohlídky



Doprava:  
Odpracovaná doba:  
Prostoje:  
Předaná média:

Celkem kontrolováno: 155,93 m

## Úseky dle profilu

Profil Kruhový 400 / = 123,54 m						
č.	Název úseku	Datum	Ulice	Ref. uložení videa	Materiál	Délka
1	u01	10.10.2017	Pod Svatoborem	DVD1	PVC-U	59,67 m
2	u02	10.10.2017	Pod Svatoborem	DVD1	PVC-U	56,83 m
3	u03	10.10.2017	Pod Svatoborem	DVD1	PVC-U	7,04 m

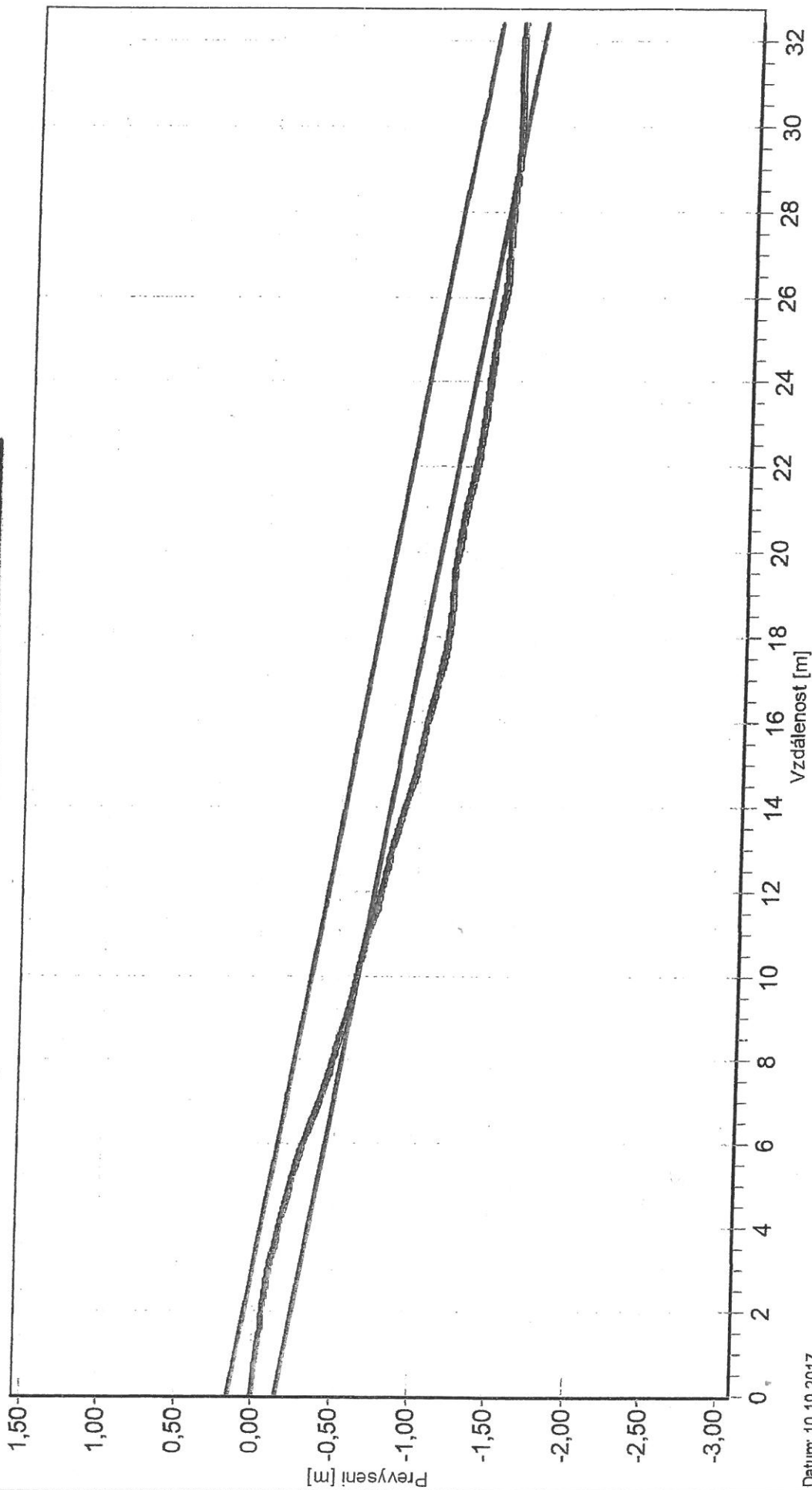
  

Profil Kruhový 300 / = 32,39 m						
č.	Název úseku	Datum	Ulice	Ref. uložení videa	Materiál	Délka
4	u04	10.10.2017	Nerudova	DVD1	Kamenina	32,39 m

# Graf převýšení - Sušice, Nerudova, Š4 -> Š5


ve směru toku, Jednotná stoka nebo kanalizační přípojka  
převýšení -1,55 m, prům. sklon -4,78%, Délka úseku 32,39 m

— Měřená křivka — Ideální potrubí Reálné potrubí

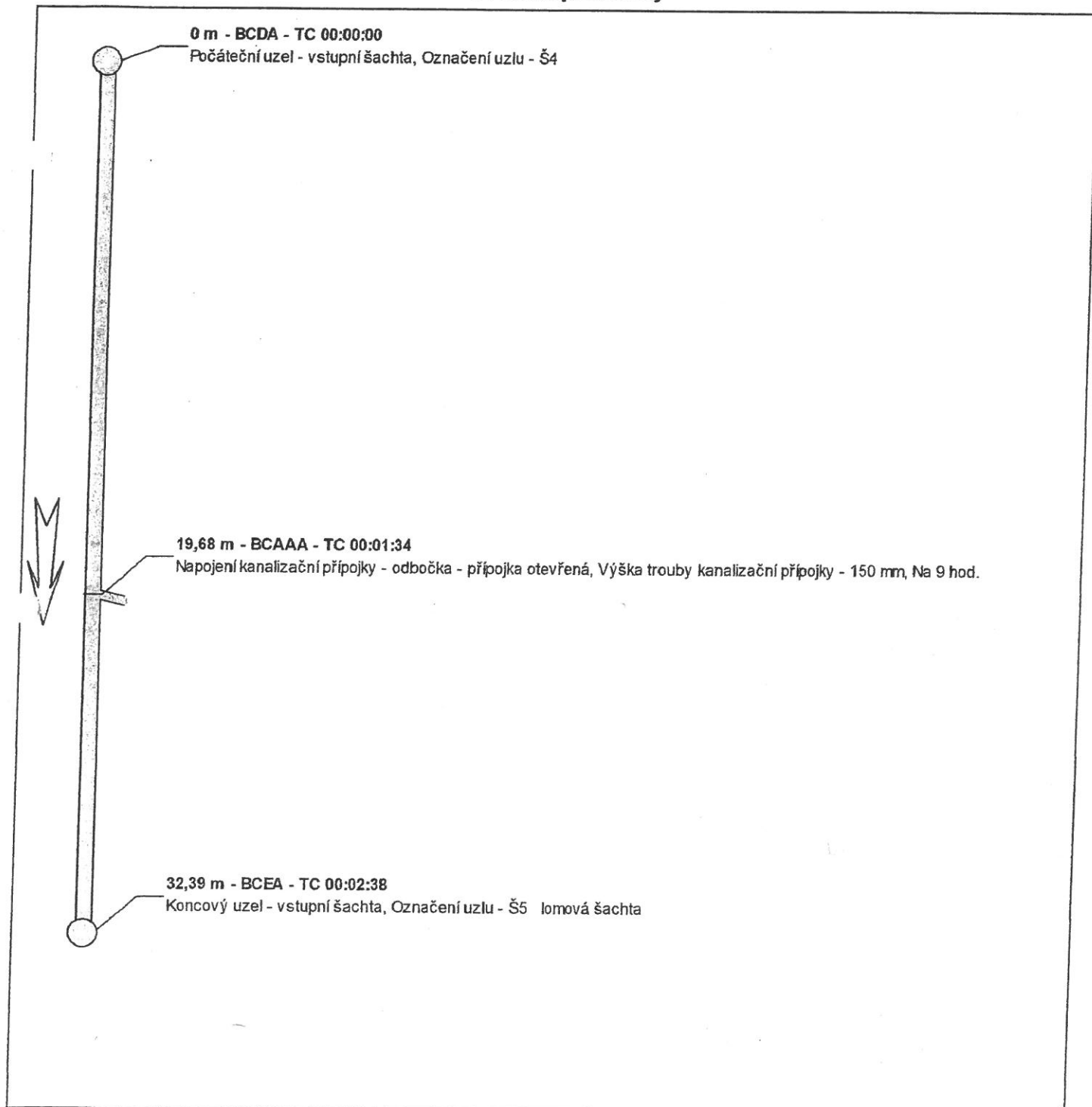


Datum: 10.10.2017

Tvar: Kruhový, DN 300, Materiál Kamenina

	Objednatel:		
	Obec:	Sušice	
	Okres:		
	Ulice:	Nerudova	
	Stoka:		
Název úseku <b>u04</b>	Počáteční uzel <b>Š4</b>	Koncový uzel <b>Š5</b>	Datum kontroly <b>10.10.2017</b>
Materiál <b>Kamenina</b>	Profil stoky <b>Kruhový</b>	Výška / Šířka <b>300 /</b>	Směr prohlídky <b>ve směru toku</b>
Zakázka	Prohlídka	Odkaz na uložení videa <b>DVD1</b>	Operátor <b>Martin Votava</b>
Využití stoky <b>Jednotná stoka nebo kanalizační přípojka</b>		Kontrolovaná délka <b>32,39 m</b>	Očekávaná délka


### Průběh prohlídky



### Graf převýšení - Sušice, Pod Svatoborem, Š3 -> po vodě

ve směru toku, jednotná stoka nebo kanalizační přípojka  
převýšení -0,07 m, prům. sklon -1,01% , Délka úseku 7,04 m

- Měřená křivka - Ideální potrubí Reálné potrubí



Datum: 10.10.2017

Tvar: Kruhový, DN 400, Materiál PVC-U



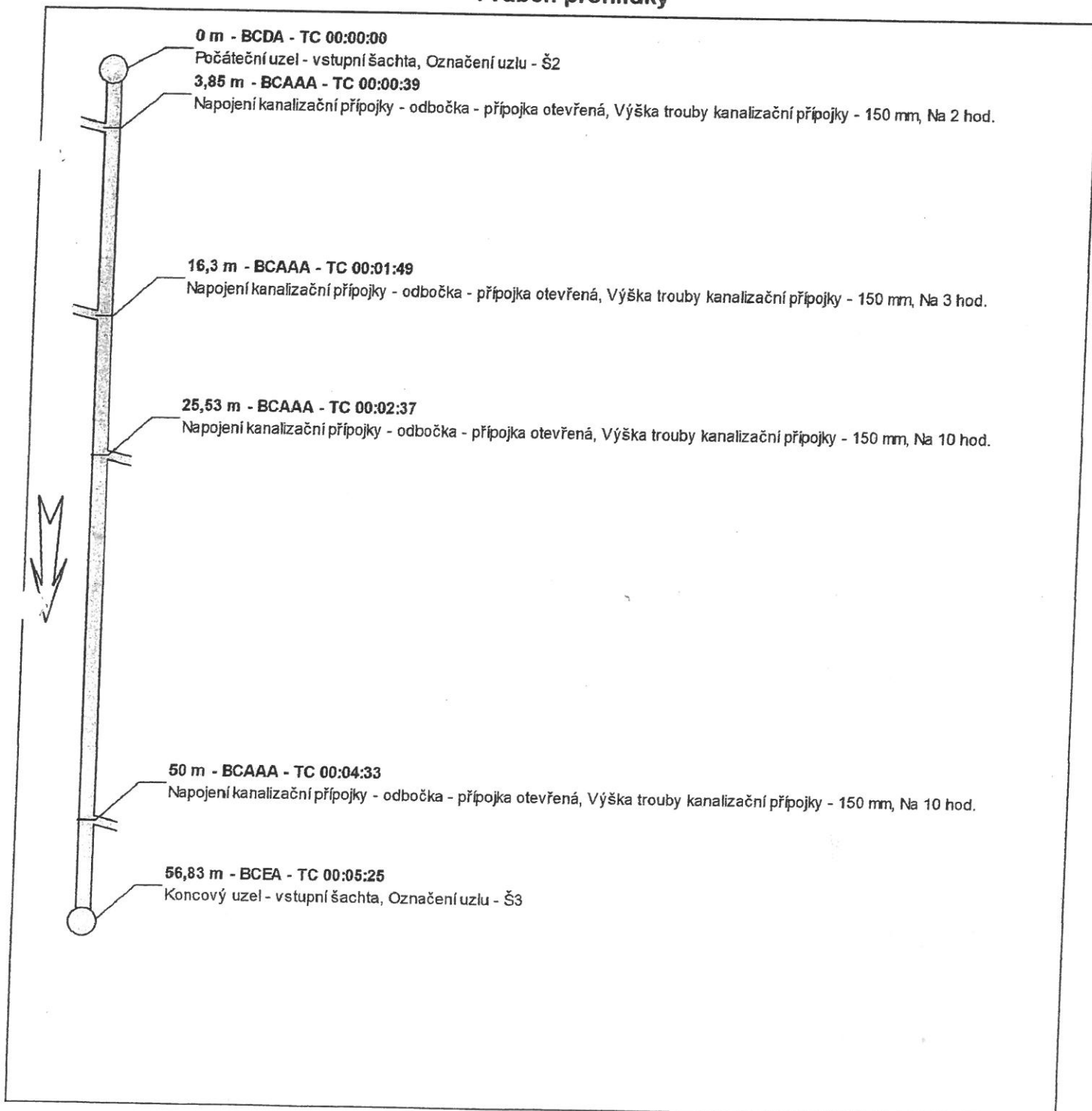


Objednatel:

Obec: **Sušice**  
Okres:  
Ulice: **Pod Svatoborem**  
Stoka:

Název úseku <b>u02</b>	Počáteční uzel <b>Š2</b>	Koncový uzel <b>Š3</b>	Datum kontroly <b>10.10.2017</b>
Materiál <b>PVC-U</b>	Profil stoky <b>Kruhový</b>	Výška / Šířka <b>400 /</b>	Směr prohlídky <b>ve směru toku</b>
Zakázka	Prohlídka	Odkaz na uložení videa <b>DVD1</b>	Operátor <b>Martin Votava</b>
Využití stoky <b>Jednotná stoka nebo kanalizační přípojka</b>		Kontrolovaná délka <b>56,83 m</b>	Očekávaná délka

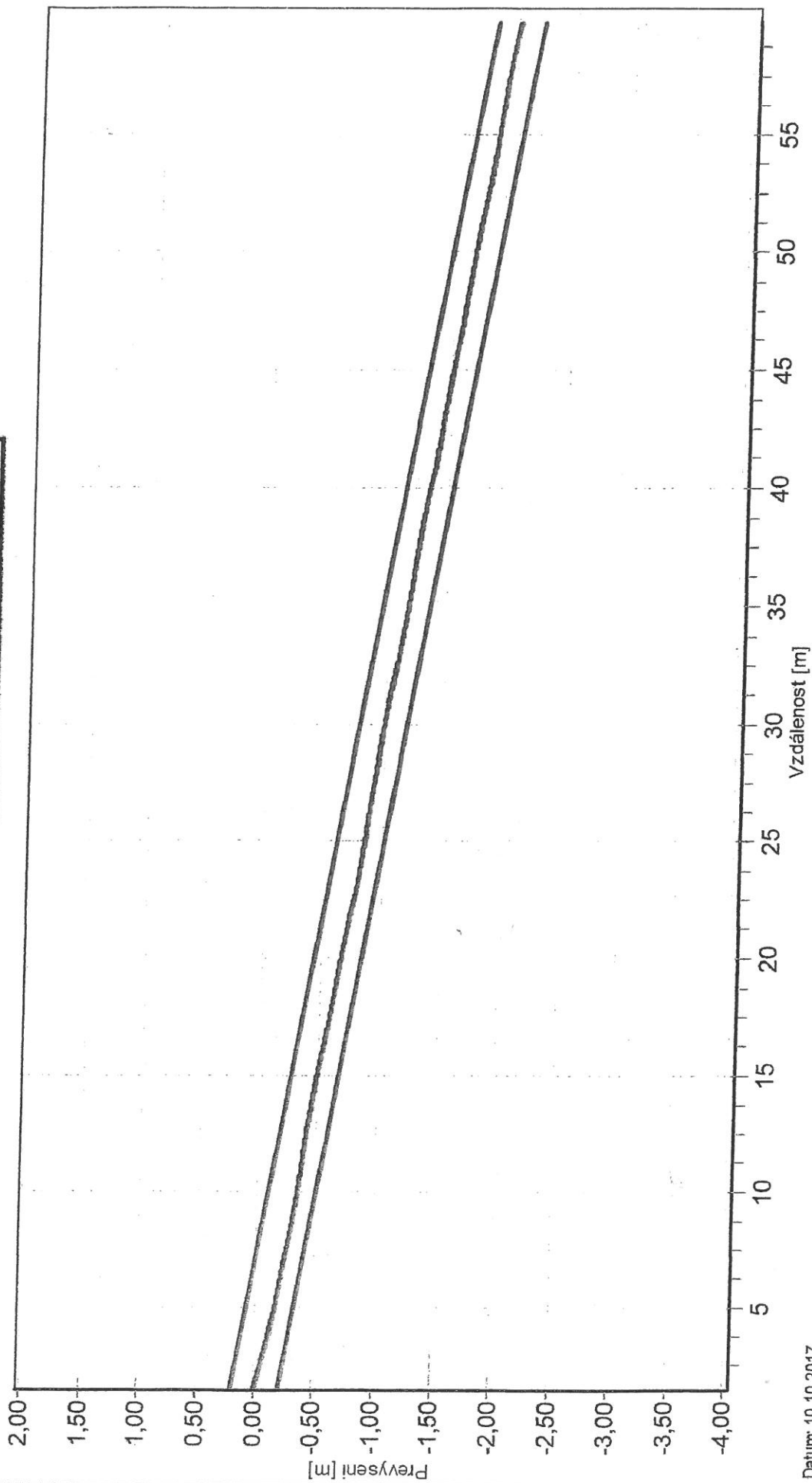
### Průběh prohlídky



### Graf převýšení - Sušice, Pod Svatoborem, Š1 -> Š2

ve směru toku, Jednotná stoka nebo kanalizační přípojka  
převýšení -2,02 m, prům. sklon -3,48% , Délka úseku 58,17 m

- Měřená křivka = Ideální potrubí    Reálné potrubí



Datum: 10.10.2017

Tvar: Kruhový, DN 400, Materiál PVC-U